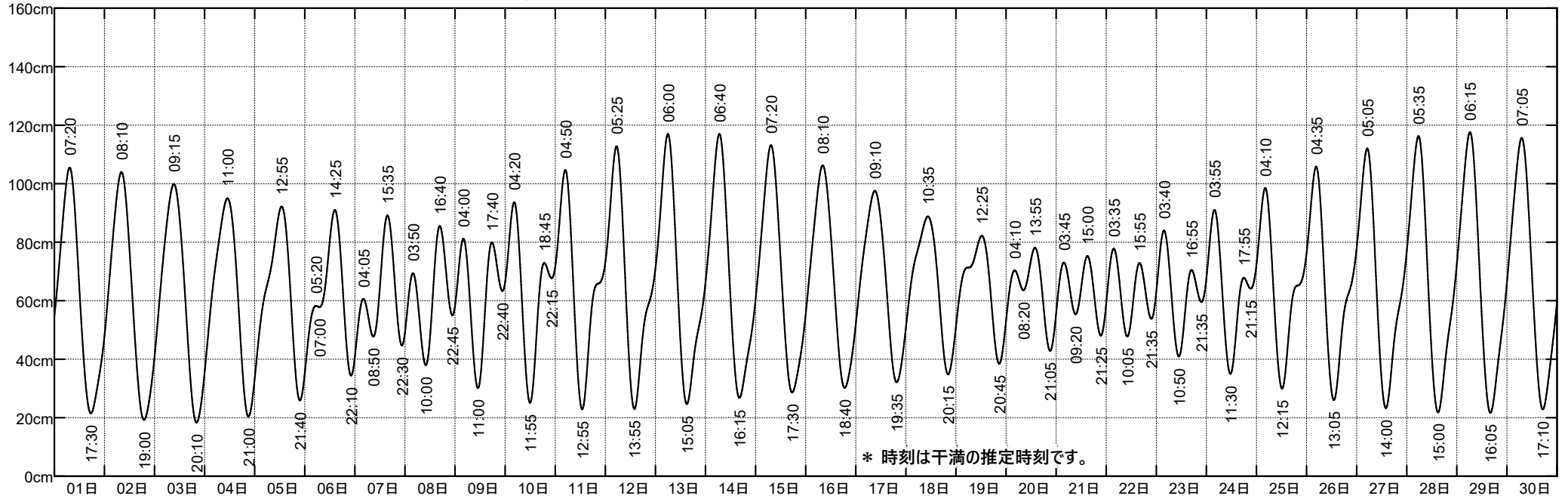


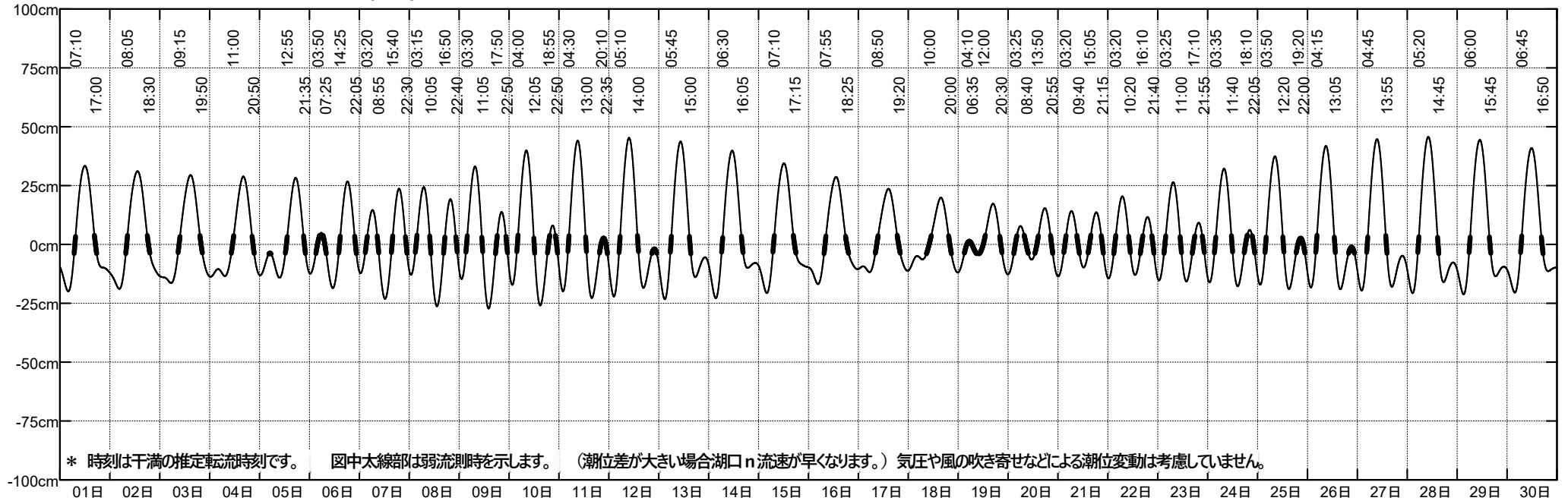
サロマ湖概略潮位図

2024年4月

サロマ湖内の潮位 (富士漁港 DL=Tp+60cm)



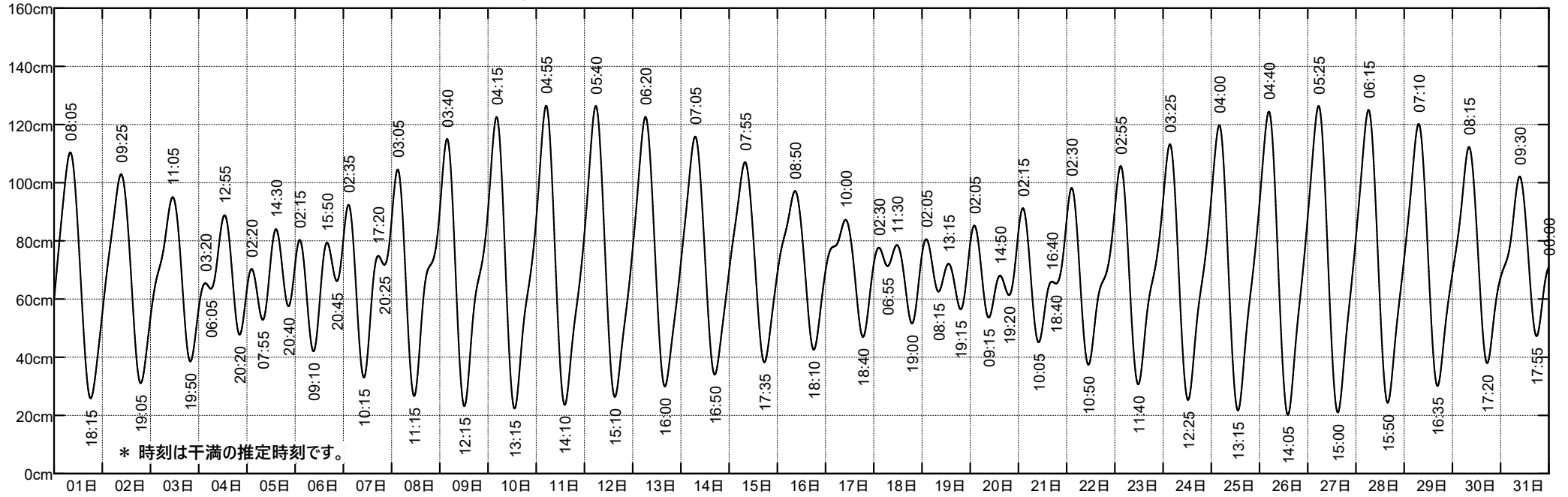
サロマ湖内と外海の潮位差(cm)



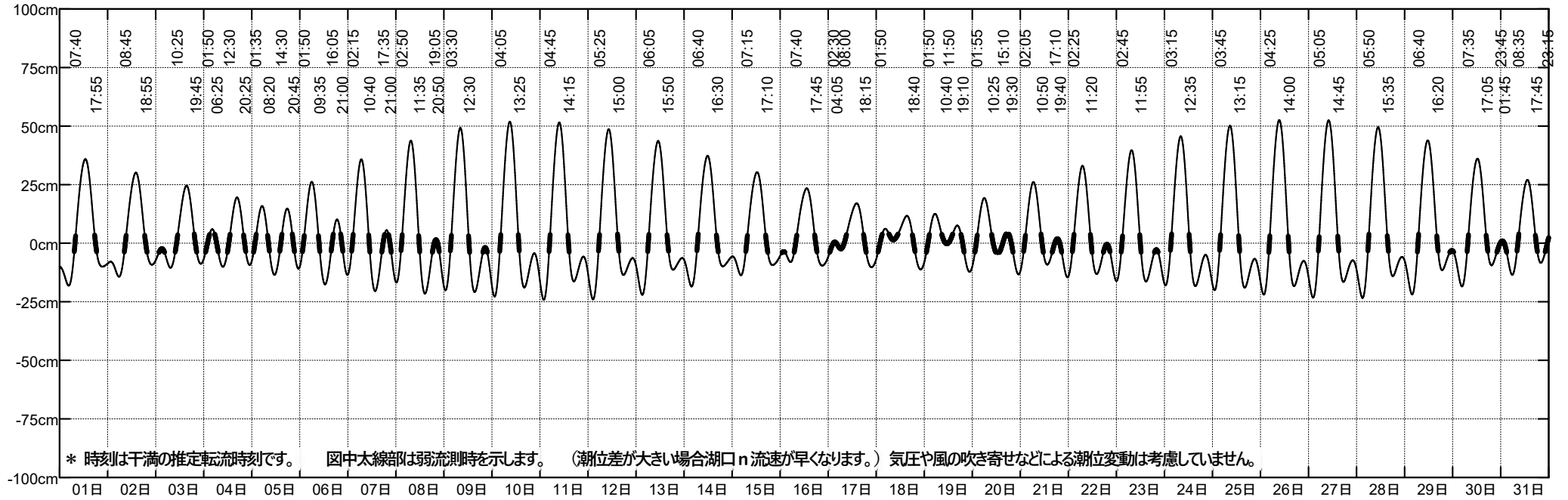
サロマ湖概略潮位図

2024年5月

サロマ湖内の潮位 (富士漁港 DL=Tp+60cm)



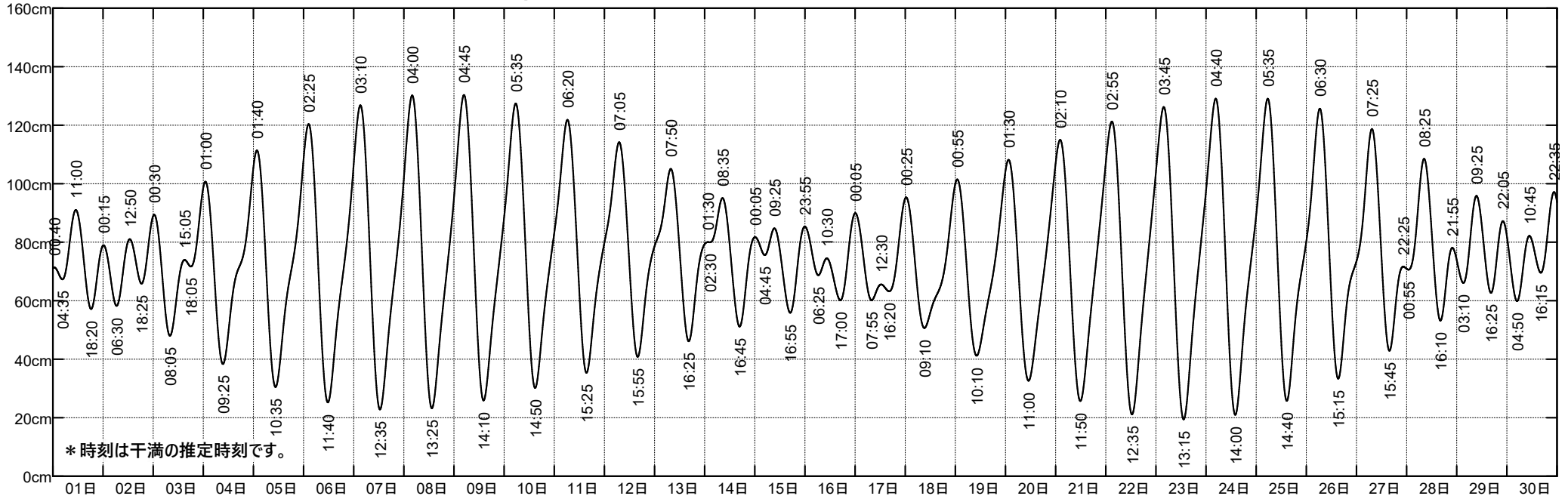
サロマ湖内と外海の潮位差(cm)



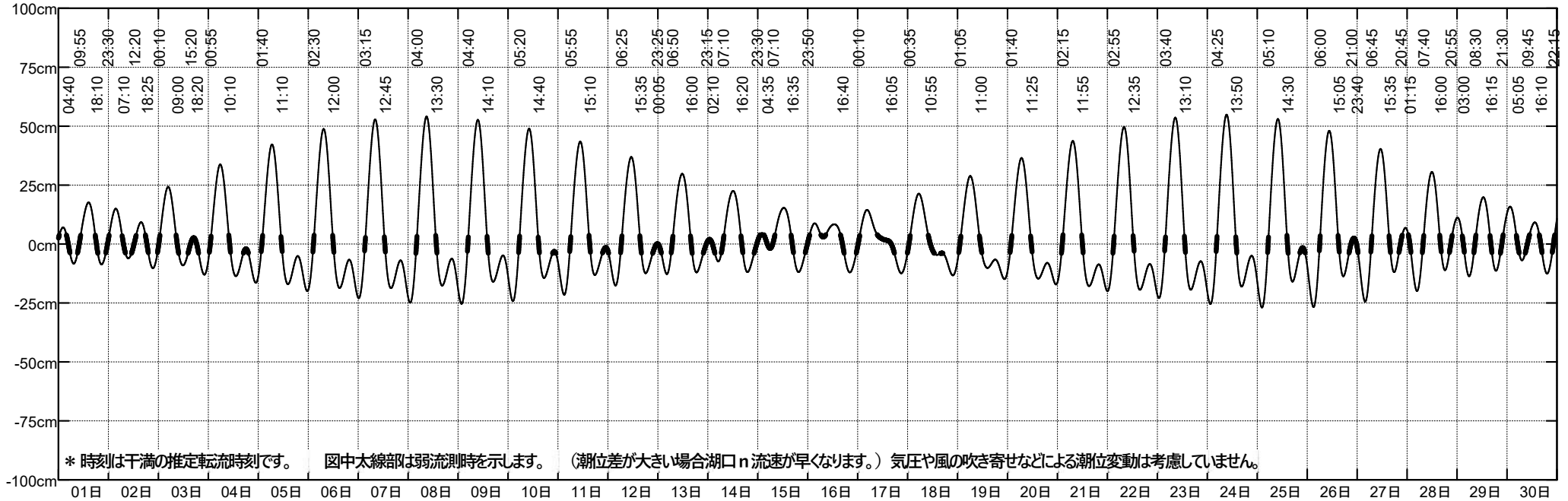
サロマ湖概略潮位図

2024年6月

サロマ湖内の潮位 (富士漁港 DL=Tp+60cm)



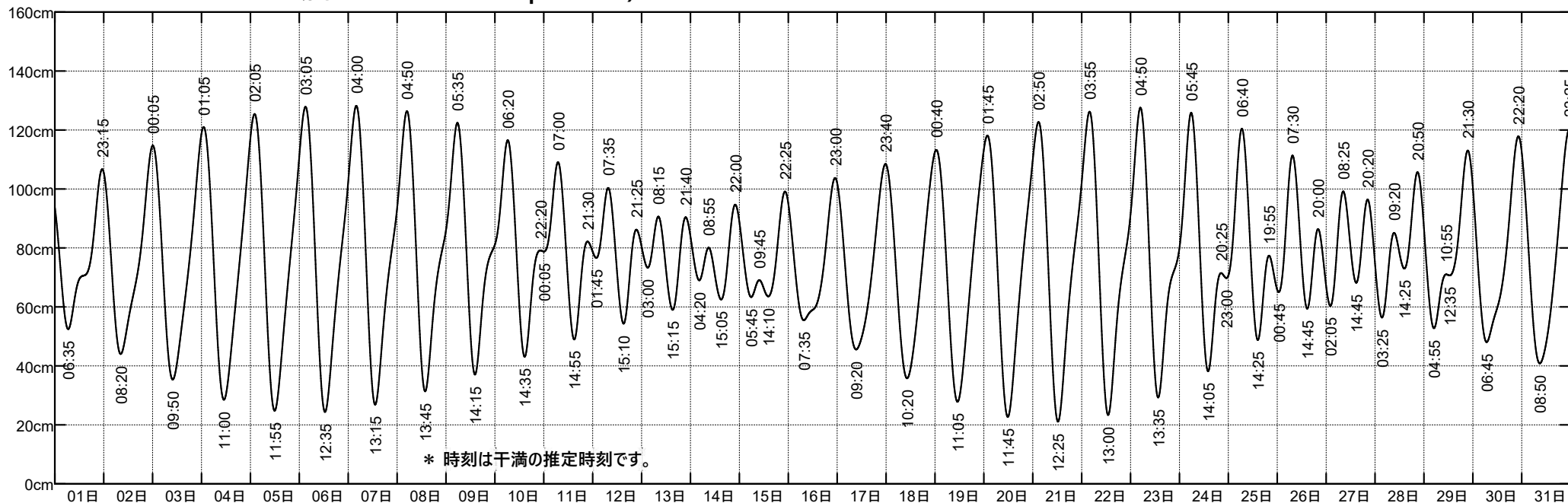
サロマ湖内と外海の潮位差(cm)



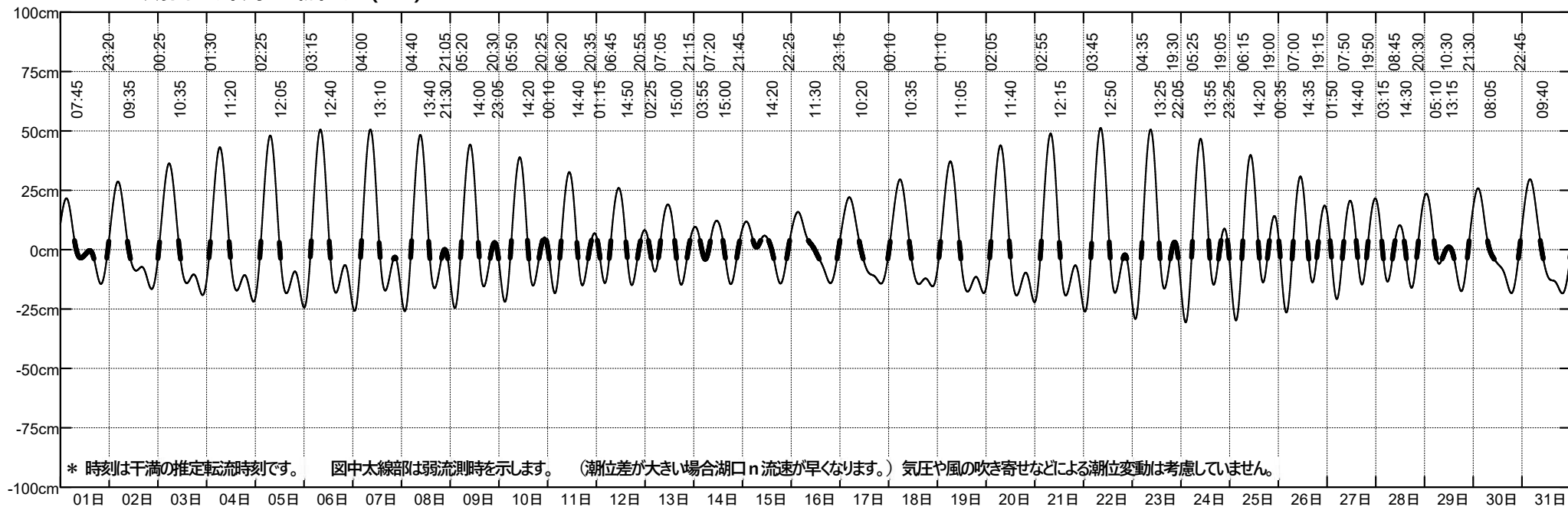
サロマ湖概略潮位図

2024年7月

サロマ湖内の潮位 (富富士漁港 DL=Tp+60cm)



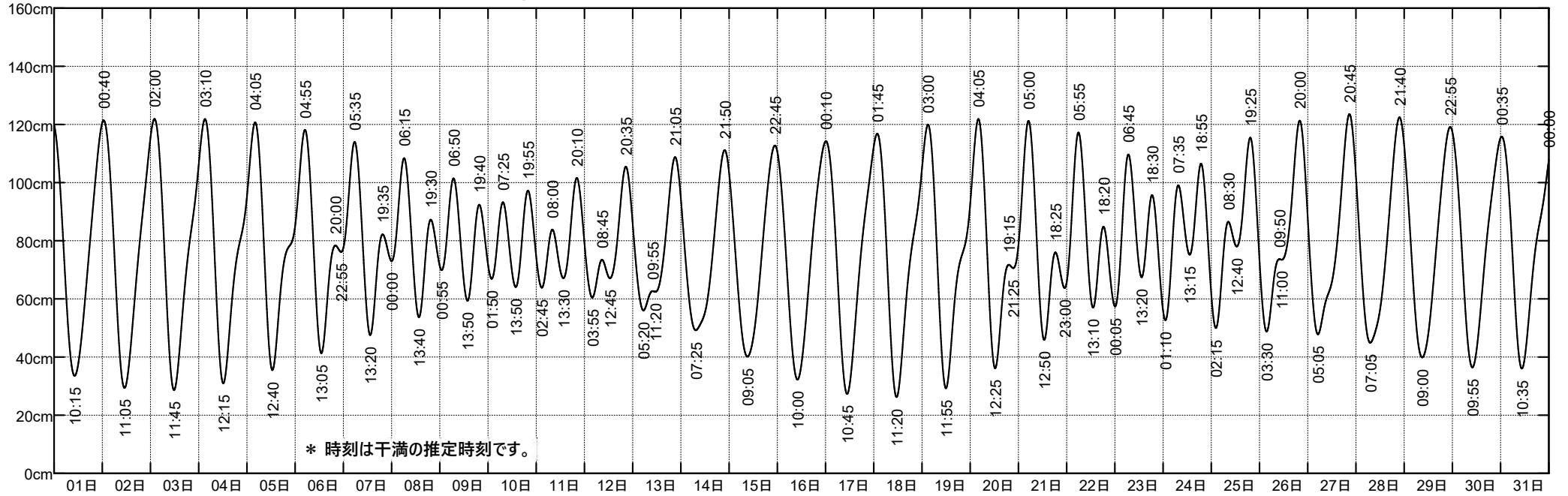
サロマ湖内と外海の潮位差(cm)



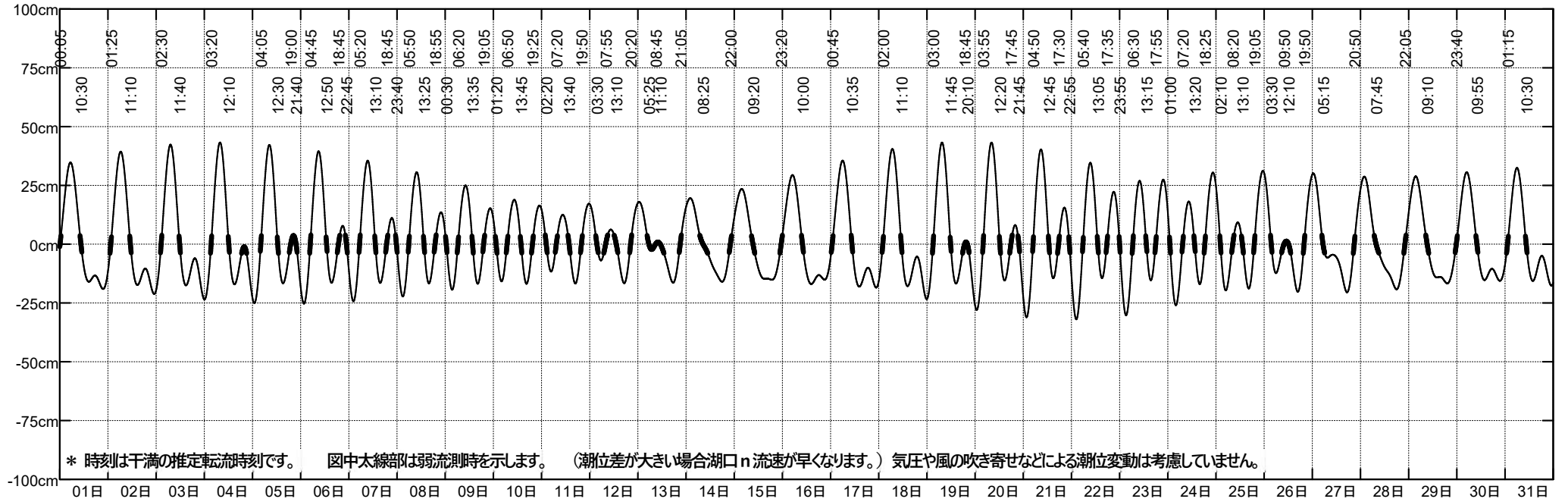
サロマ湖概略潮位図

2024年8月

サロマ湖内の潮位 (富士漁港 DL=Tp+60cm)



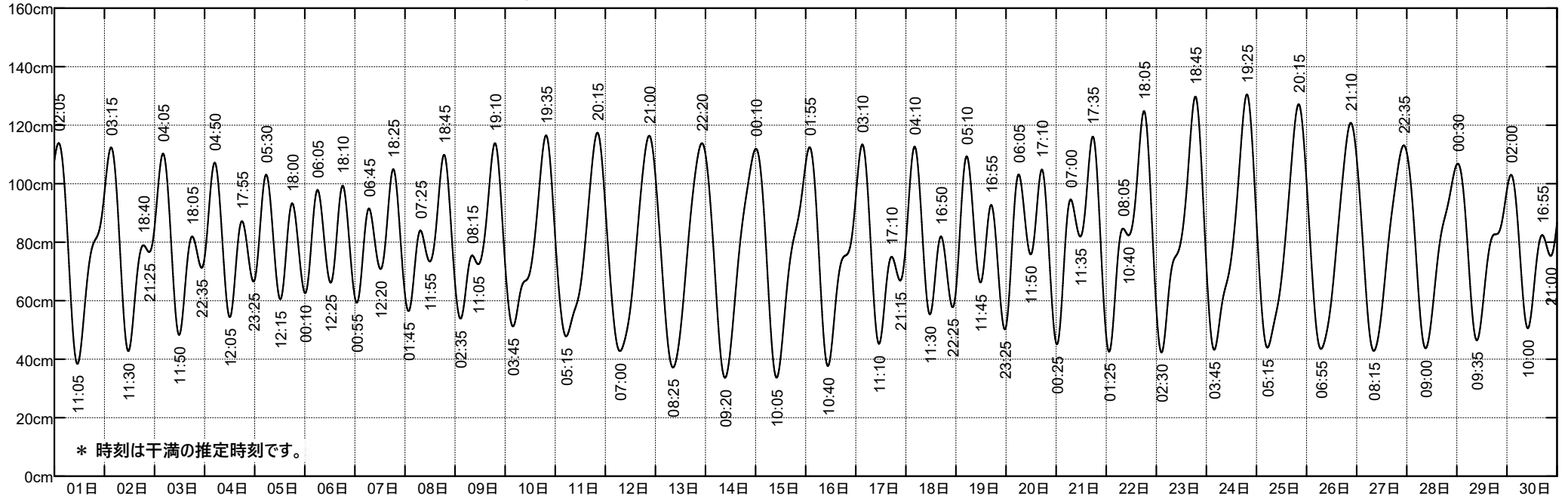
サロマ湖内と外海の潮位差(cm)



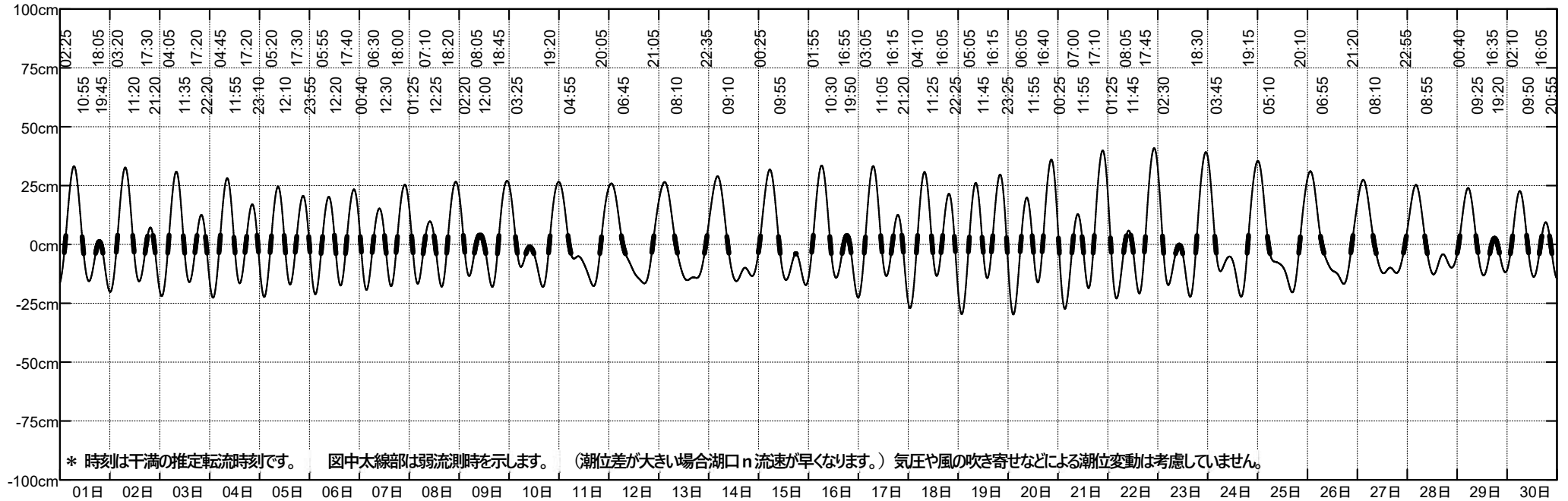
サロマ湖概略潮位図

2024年9月

サロマ湖内の潮位 (富士漁港 DL=Tp+60cm)



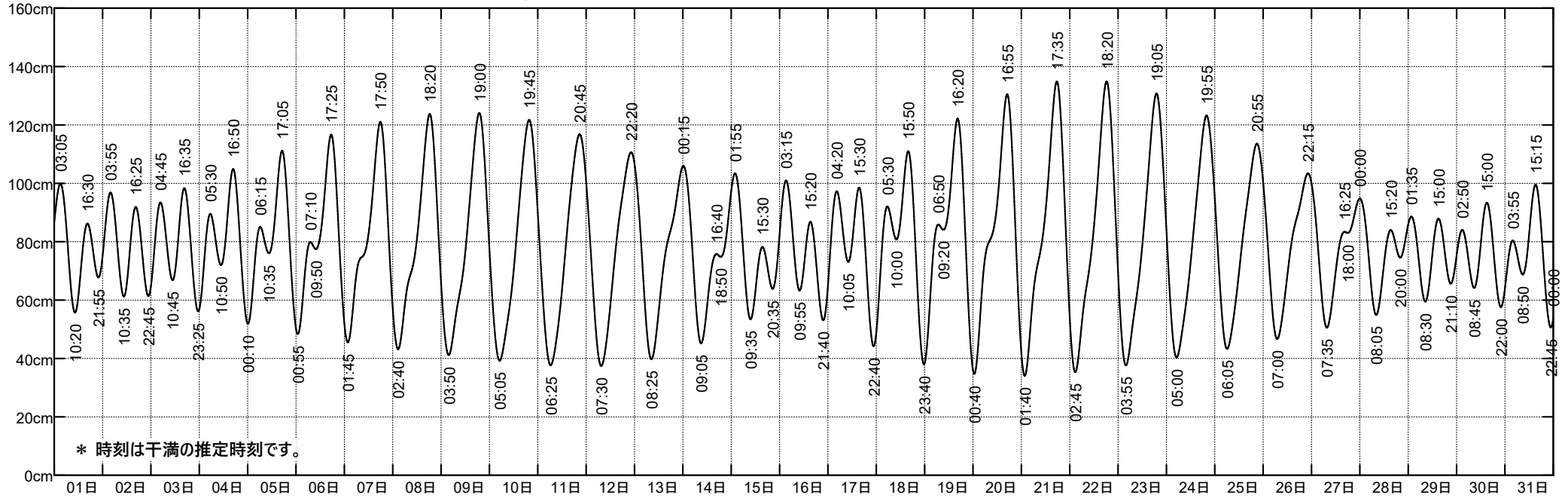
サロマ湖内と外海の潮位差(cm)



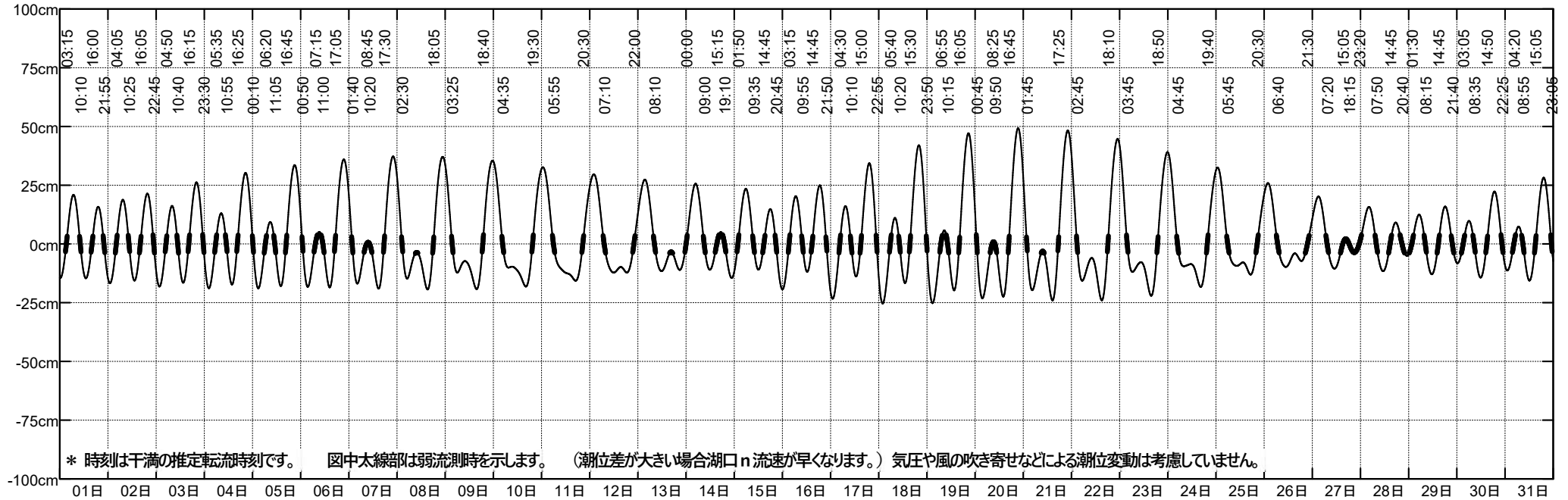
サロマ湖概略潮位図

2024年10月

サロマ湖内の潮位 (富士漁港 DL=Tp+60cm)



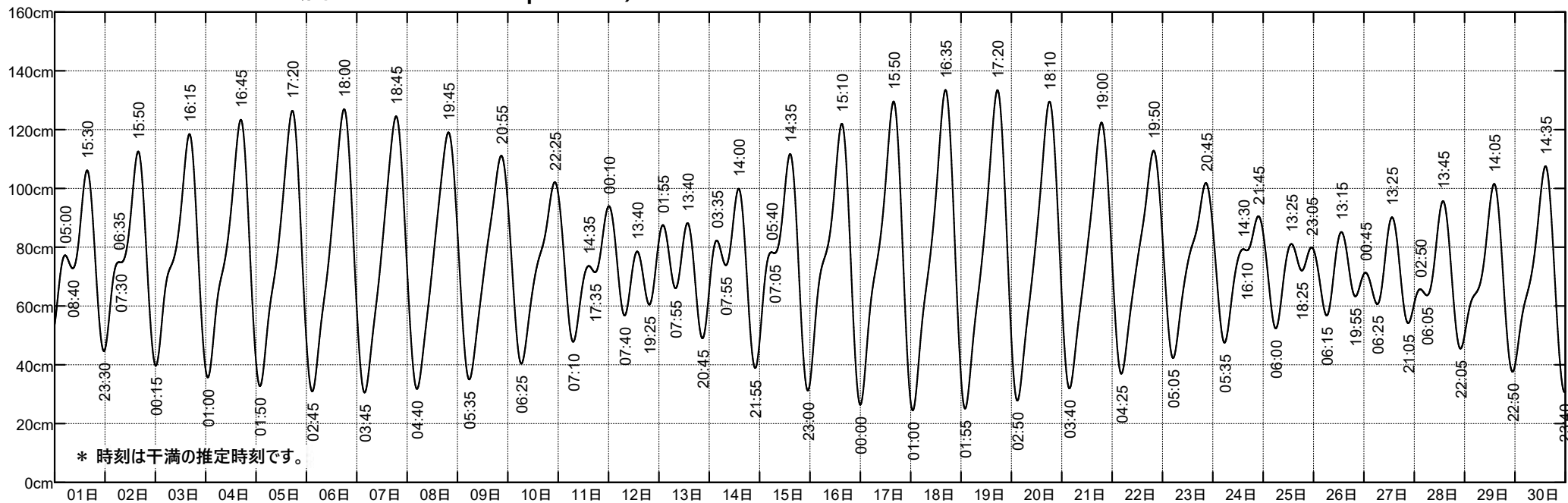
サロマ湖内と外海の潮位差(cm)



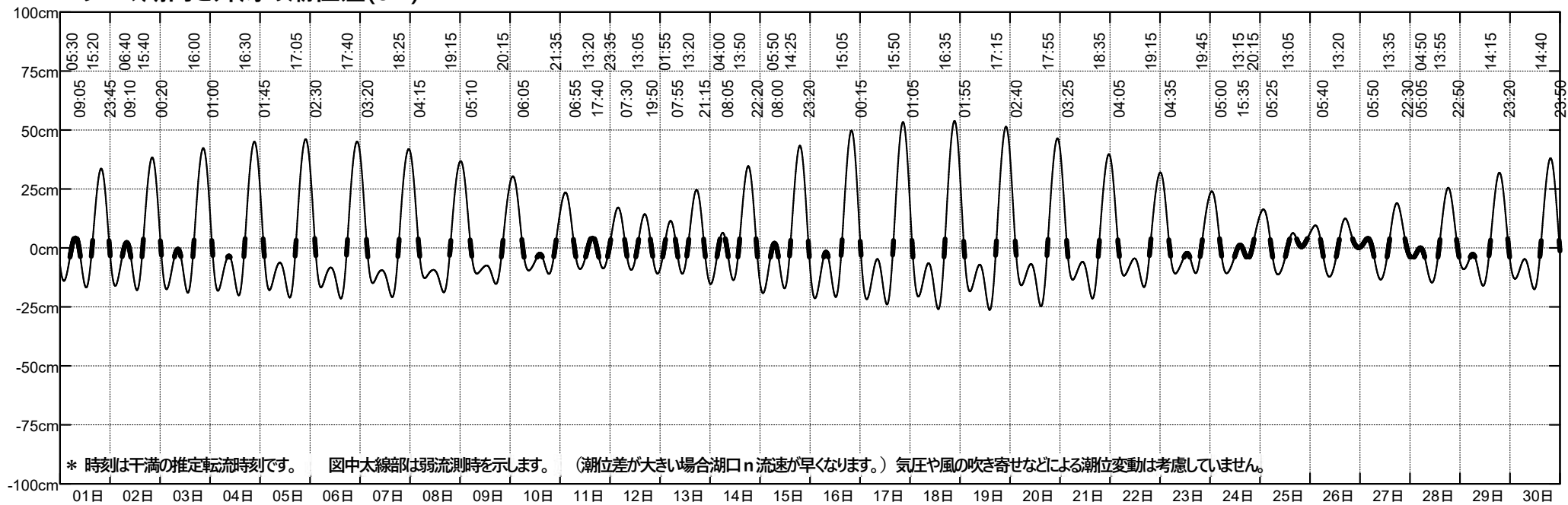
サロマ湖概略潮位図

2024年11月

サロマ湖内の潮位 (富士漁港 DL=Tp+60cm)



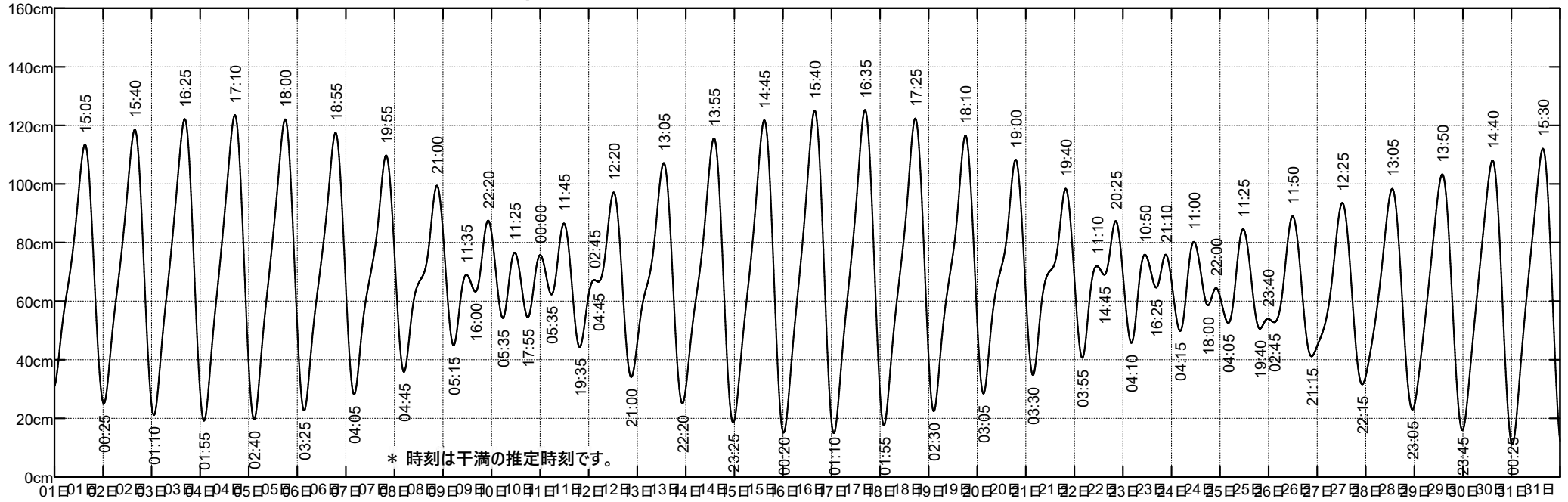
サロマ湖内と外海の潮位差(cm)



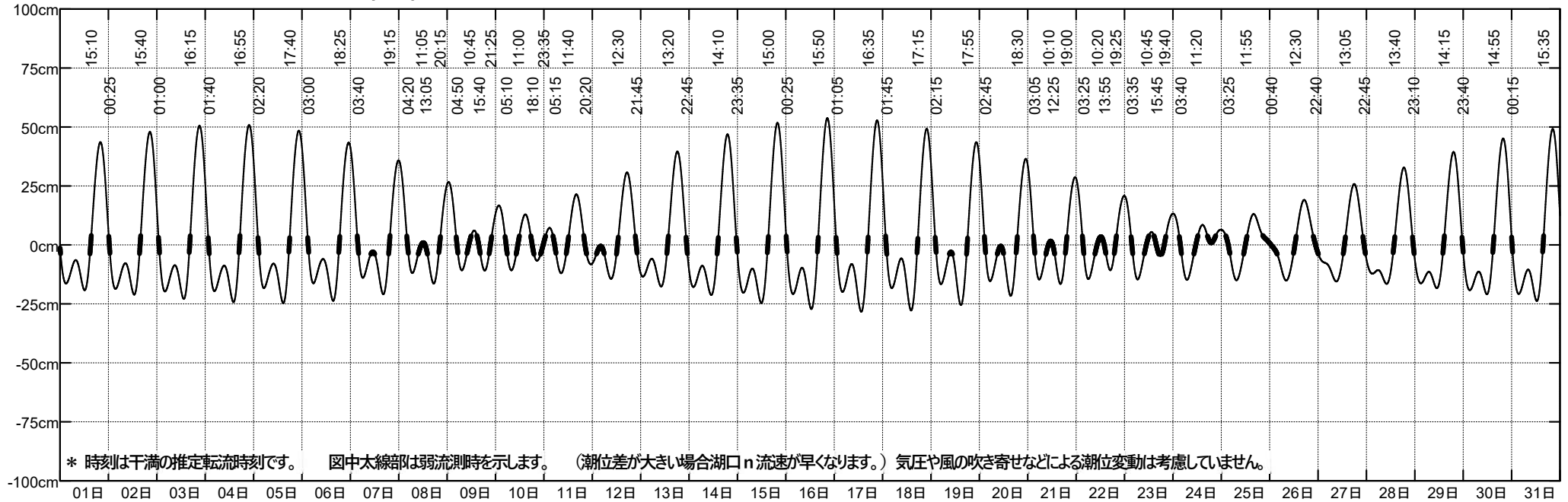
サロマ湖概略潮位図

2024年12月

サロマ湖内の潮位 (富富士漁港 DL=Tp+60cm)



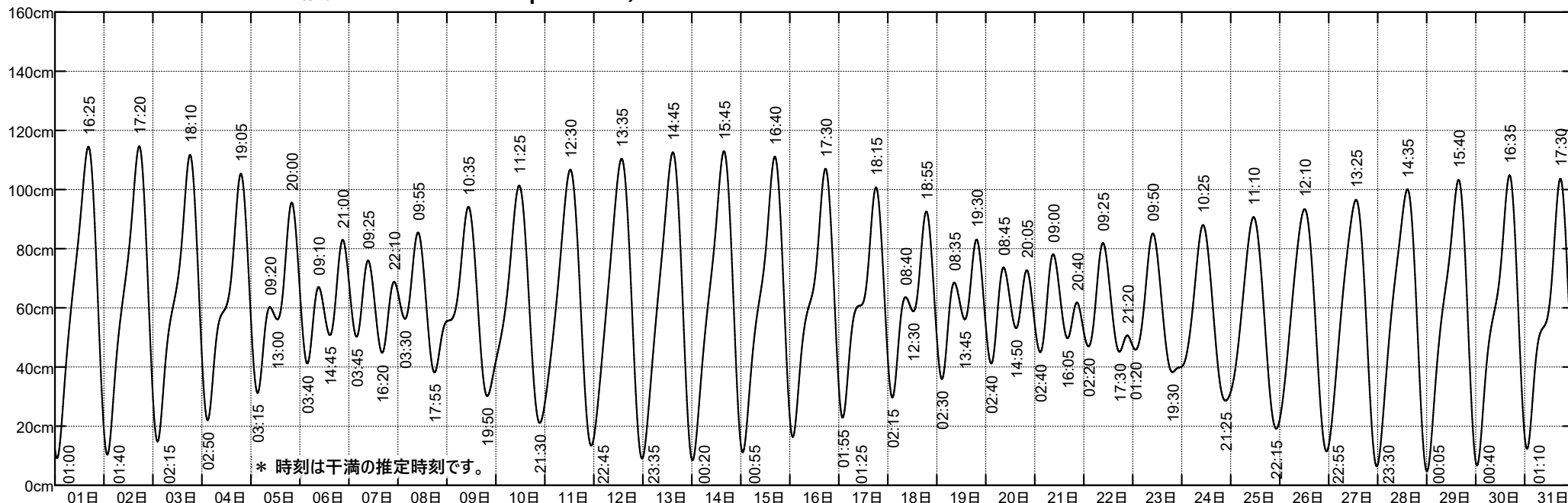
サロマ湖内と外海の潮位差 (cm)



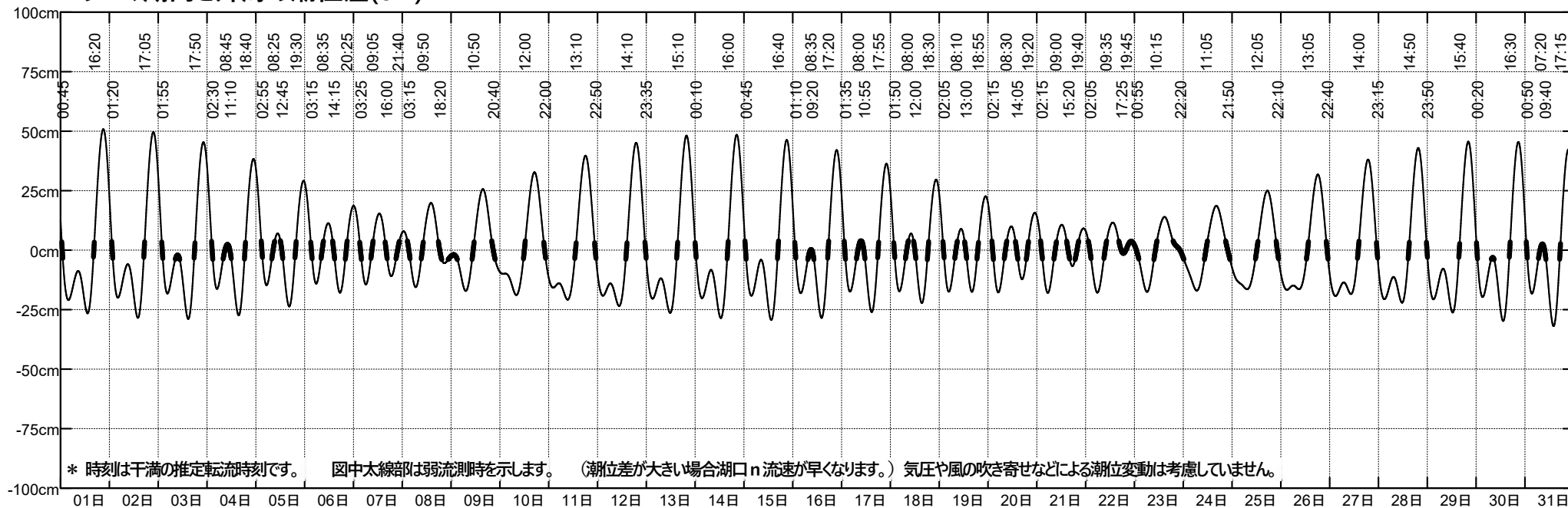
サロマ湖概略潮位図

2025年 1月

サロマ湖内の潮位 (富士漁港 DL=Tp+60cm)



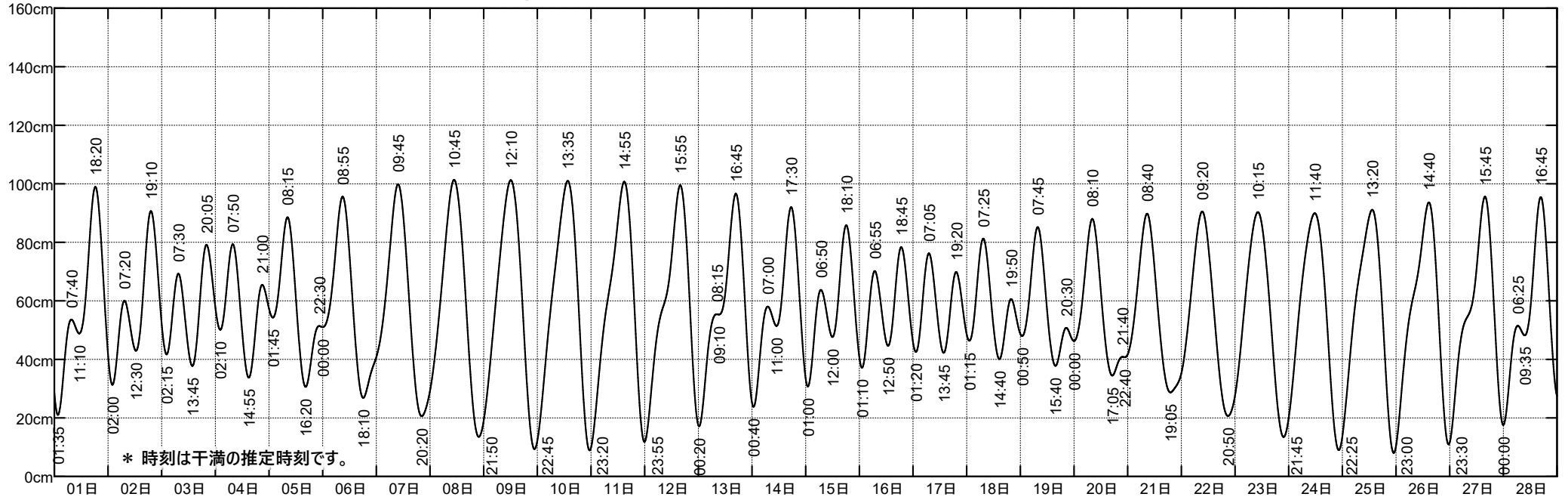
サロマ湖内と外海の潮位差(cm)



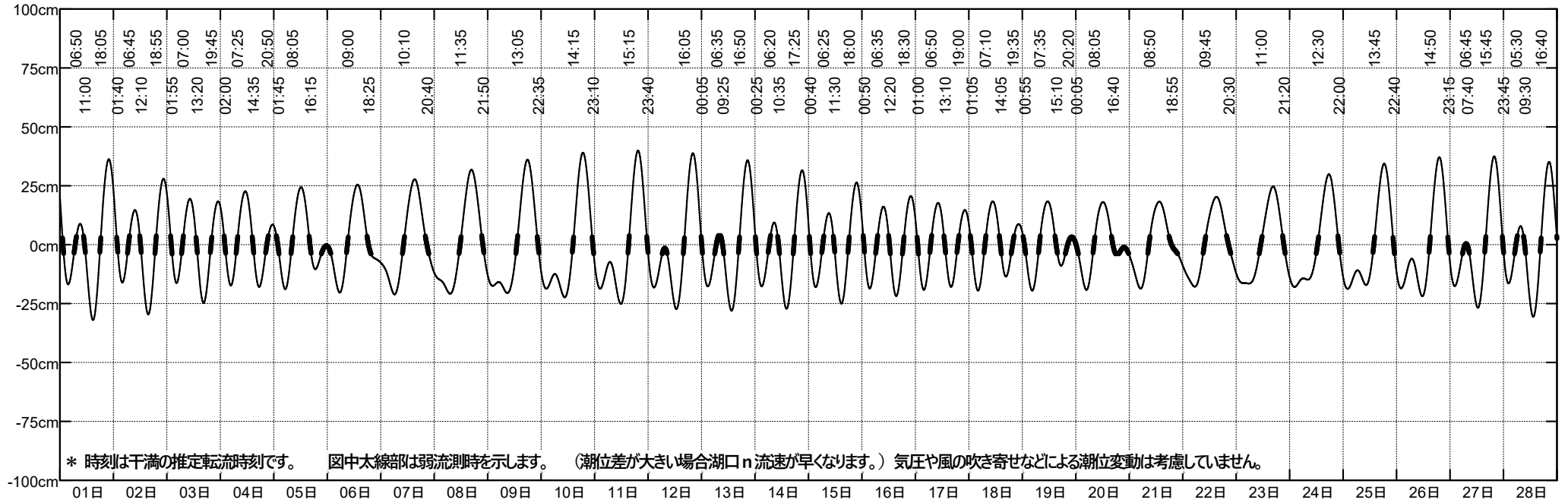
サロマ湖概略潮位図

2025年2月

サロマ湖内の潮位 (富士漁港 DL=Tp+60cm)



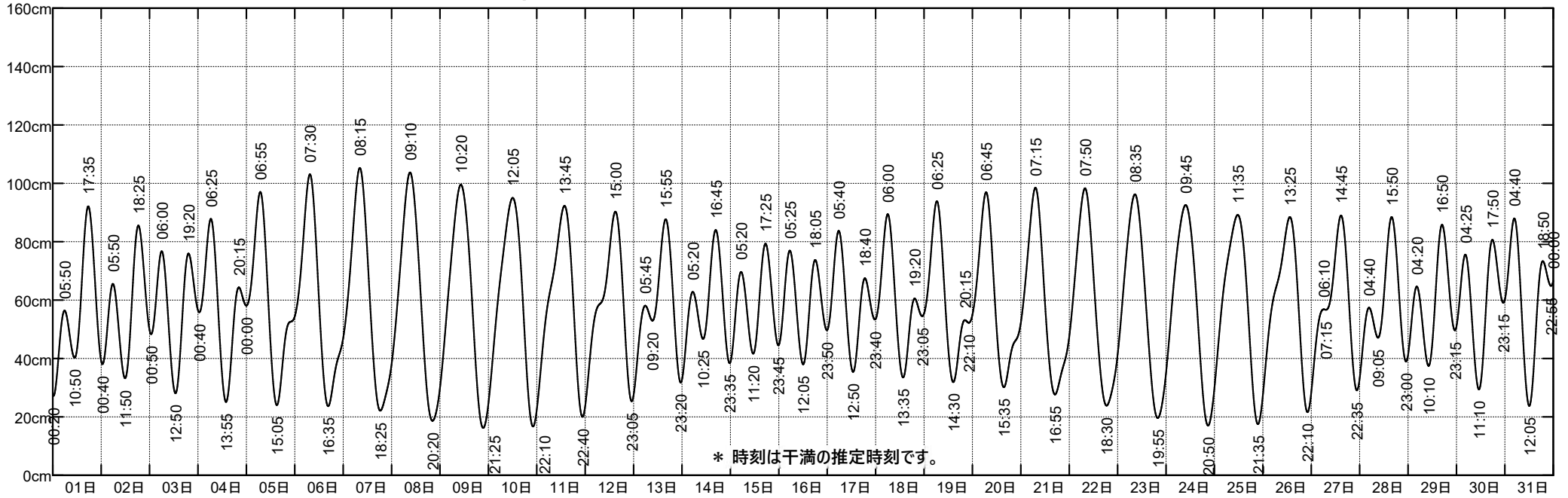
サロマ湖内と外海の潮位差 (cm)



サロマ湖概略潮位図

2025年3月

サロマ湖内の潮位 (富士漁港 DL=Tp+60cm)



サロマ湖内と外海の潮位差(cm)

